


LEGENDA



OPRAVOVANÁ ČÁST OBJEKTU (OPRAVA STŘECHY)

STÁVAJÍCÍ PŘÍPOJKY JEDNOTNÉ KANALIZACE, GRAVITAČNÍ

STÁVAJÍCÍ PŘÍPOJKA PLYNU STL

STÁVAJÍCÍ PŘÍPOJKA PLYNU STL

— VĚŘEJNÁ JEDNOTNÁ KANALIZAČNÍ STOKA

— VEŘEJNÝ VODOVOD

SILNOPROUDÉ PODZEMNÍ VEDENÍ VN DO 35KV

SILNOPROUDÉ PODZEMNÍ VEDENÍ NN DO 1KV

VEREJNÝ STL PLYNOVOD

SLABOPROUDÉ NADZEMNÍ VEDENÍ (CETIN

SI ABOPROUDÉ PODZEMNÍ VEDENÍ (CETIN) - NEZAMĚŘENÝ PŘÍBĚH METALICKÉHO KABELU

SI ABOPROJINÉ PODZEMNÍ VEDENÍ (CETIN) - NEPROVOZOVANÉ

SI ABOPROJINÉ PODZEMNÍ VEDENÍ (CETIN) - ZAMĚŘENÝ PŘÍBĚH

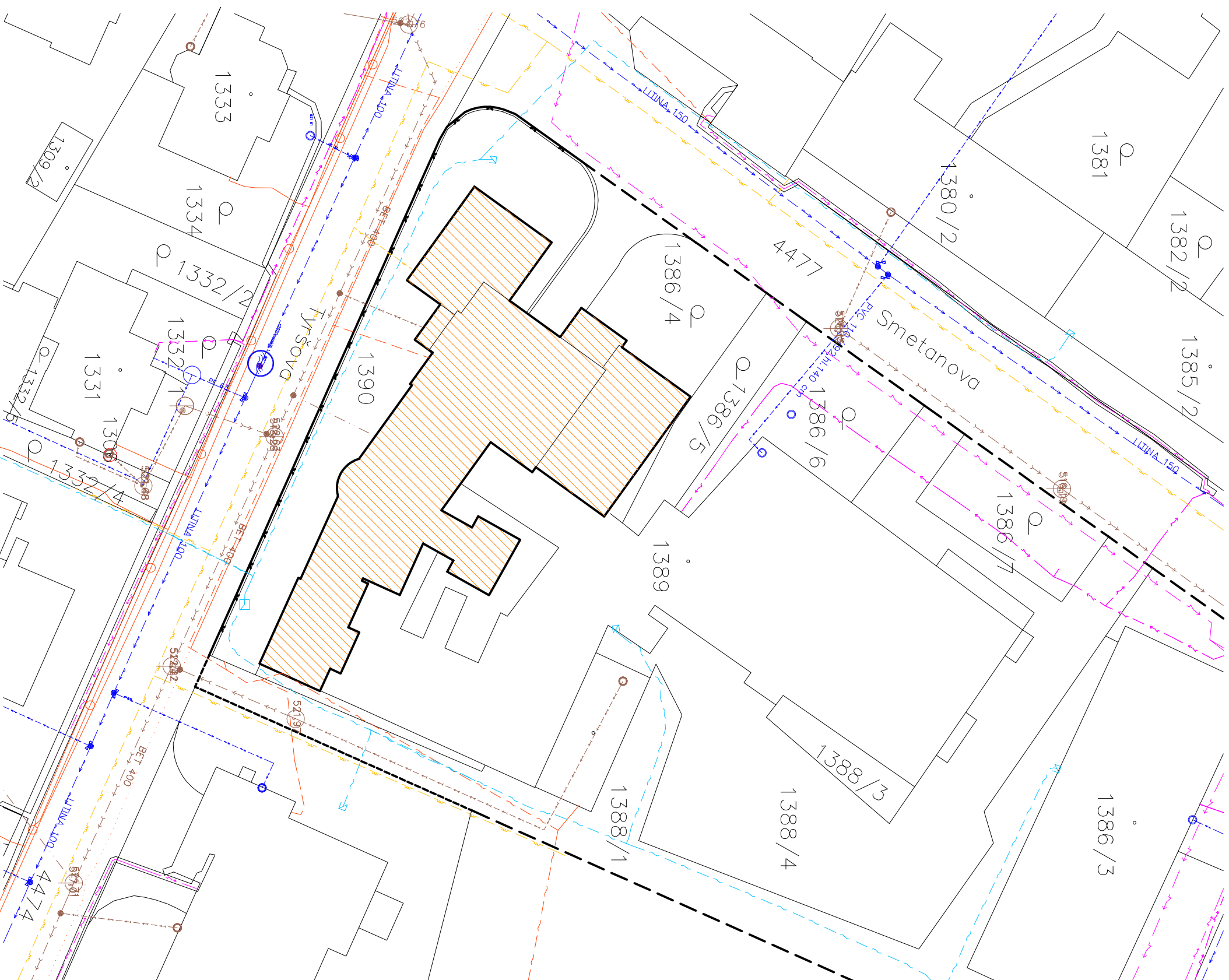
SI ABOPBAIDÉ PODZEMNÍ VEDENÍ (CETIN) - ZAMĚŘENÝ PRIJÍMĚ OPTICKÉHO KABELU (H)

NEBO SOUBĚH OPTICKÉHO A METALICKÉHO KABELU)


PODZEMNÍ VEDENÍ OPTICKÉHO KABELU TLAPNET s.r.o.

OPLOCENÍ (HRANICE) POZEMKU INVESTORA
HRANICE POZEMKU INVESTORA BEZ OPLOCENÍ

OPLOČENÍ (HRANICE) POZEMKU INVESTORA
HRANICE POZEMKU INVESTORA BEZ OPOČENÍ



LEGENDA



OPRAVOVANÁ ČÁST OBJEKTU (OPRAVA STŘECHY)

STÁVAJÍCÍ PŘÍPOJKY JEDNOTNÉ KANALIZACE, GRAVITAČNÍ

STÁVAJÍCÍ PŘÍPOJKA PLYNU STL

STÁVAJÍCÍ PŘÍPOJKA PLYNU STL

— VĚŘEJNÁ JEDNOTNÁ KANALIZAČNÍ STOKA

— VEŘEJNÝ VODOVOD

SILNOPROUDÉ PODZEMNÍ VEDENÍ VN DO 35KV

SILNOPROUDÉ PODZEMN

— VEŘEJNÝ STL PLYNOVOD

SLABOPROUDÉ NADZEMNÍ VEDENÍ (CETIN)

SI ABOPROUDÉ PODZEMNÍ VEDENÍ (CETIN) - NEZAMĚŘENÝ PRI

SI ABOPROUDÉ PODZEMNÍ VEDENÍ (CETIN) - NEPROVOZOVANÉ

SLABOPROUDÉ PODZEMNÍ VEDENÍ (CETIN) - ZAMĚŘENÝ PŘÍBĚH METALICKÉHO KABLU II

SI ABOPROJINÉ PODZEMNÍ VEDEBNÍ (GETIN) - ZAMĚŘENÍ
OZNAČENÍ OZNAČENÍ VEDENÍ (GETIN) - ZAMĚŘENÍ
OZNAČENÍ OZNAČENÍ VEDENÍ (GETIN) - ZAMĚŘENÍ

NEBO SOUBĚH OPTICKÉHO A METALICKÉHO KABELU)

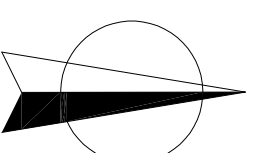
PODZEMNÍ VEDENÍ OPTICKÉHO KABELU TLAPNET s.r.o.

OPLOCENÍ (HRANICE) POZEMKU INVESTORA
HRANICE POZEMKU INVESTORA BEZ OPLOCENÍ


OPLOČENÍ (HRANICE) POZEMKU INVESTORA
HRANICE POZEMKU INVESTORA BEZ OPOČENÍ

POZNÁMKY:

-POLOHA INŽENÝRSKÝCH SÍTÍ BYLA STANOVENÁ DLE DOSTUPNÝCH PODKLADŮ A JE ORIENTAČNÍ. PŘED ZAPOČETÍM PRACÍ BUDE POLOHA OVĚŘENA (VYTÝČENA SPRÁVCI JEDNOTLIVÝCH SÍTÍ)



0,000 = 523,48 m.n.m. b.p.v. - čistá podlahová přizemí stávajícího objektu

ZODPOVĚDNÝ PROJEKTANT		<div></div> <div>U panských 1446, 580 01 Havlíčkův Brod</div>		PROJEKTANT ČÁSTI Ing. Aleš Baumgartner Stavitelství Ladislav Adamec s.r.o. tel: + 420 724 952 630 email: baumgartner@stavitelstviadamec.cz	
ZODP. PROJEKTANT	Ing. Aleš Baumgärtner	paré	razítko		
VYPRACOVAL	Ing. Aleš Baumgärtner				
KONTROLOVAL	Ing. Aleš Baumgärtner				
STAVEBNÍ ÚŘAD	Chotěboř				
KATASTRÁLNÍ ÚZEMÍ	Chotěboř				
INVESTOR	Město Chotěboř, Trčků z Lipy 69, 58301 Chotěboř				
AKCE	ZŠ SMETANOVA Č.P. 745 - PD OPRAVY STŘECHY A ŘÍMS		Formát	A4 x 2	
			Datum	9/2021	
			Stupeň dok.	stavební řízení provádění stavby	
			Kótováno	mm	
VÝKRES			Č. VÝKRESU	MĚŘÍTKO	
SITUACE ŠIRŠÍCH VZTAHŮ			C.02	1:500	